


















PLAN DE DESARROLLO URBANO

TONAYA, JAL.
MPIO. TONAYA

SIMBOLOGIA:

-  LINEA DEL AREA DE APLICACION
-  LINEA LOTEAL
-  LINEA BLOQUEAL
-  LINEA PARCELALES
-  CONTOREOS
-  TERRAZENOS
-  DRENAJOS Y CANALES
-  FENCIONES
-  RAS Y AVENIDAS
-  DRENAJOS
-  CUERPOS DE AGUA
-  CANALES DE AGUA
-  LINEA ELÉCTRICA EL
-  LINEA TELEFONO-CABLEADO TL-TQ
-  CANAL DE DRENAJE CANAL
-  CAGCOCERO CS
-  POLIDUCTO POLIDUCTO

PLANO: AREA DE APLICACION **D-1**

ESCALA: 1:7,500
SEPTIEMBRE, 2000

H. AYUNTAMIENTO DE TONAYA
GOBIERNO DEL ESTADO DE JALISCO, SEDEUR